

LEGENDA	
PARE	Legenda "PARE"
FTP	Faixa de travessia de pedestres
LRE	Linha de retenção
MER	Marca de estacionamento regulamentado
LMS-1	Linha simples contínua
LMS-2	Linha simples seccionada
PEM	Setas indicativas para execução de movimentos
LCA	Linha de canalização
LBO	Linha de bordo
LCO	Linha de continuidade
LDP	Linha de "Dê a preferência"
ZPA	Zebrado de preenchimento de área de pavimento não utilizável
MOF	Seta indicativa de mudança obrigatória de faixa
SIP	Símbolo indicativo "Dê a preferência"
MAC	Marcação de área de conflito
LFO-1	Linha simples contínua
LFO-2	Linha simples seccionada
LFO-3	Linha dupla contínua
LFO-4	Linha contínua/seccionada
LPP	Linha de proibição de estacionamento e/ou parada
OT	Ondulação transversal
LCA	Linha de canalização
PCD	Pictograma Pessoa com deficiência

Sítio Vila Rica
Vila Rica Organização e Promoção de Eventos Ltda.
Matr.: 1981
Cod. INCRA: 633.020.001.457-1
Area = 621780,485m2

Sítio Santa Getrudes
Ailton Bredariol
Mat. 13010
COD INCRA 633.020.005.940

PLACA	CÓD.	QTDD	DESCRIÇÃO	DIMENSÕES	m² Unitário	m² TOTAL
	R-2	02	Dê a preferência	lado 0,75m	0,25	0,50
	R-33	02	Sentido de circulação na rotatória	Ø 0,60m	0,28	0,56
	R-19	01	Velocidade máxima permitida	Ø 0,60m	0,28	0,28
	-	05	Coluna PP padrão CET-SP	3,6m x 2.3/4" galv. a fogo		
	-	05	Braçadeira coluna PP	2.3/4" x 0,6m galv. a fogo		


CONFORME MANUAIS CONTRAN VOL 1,2,3 - SINALIZAÇÃO VERTICAL

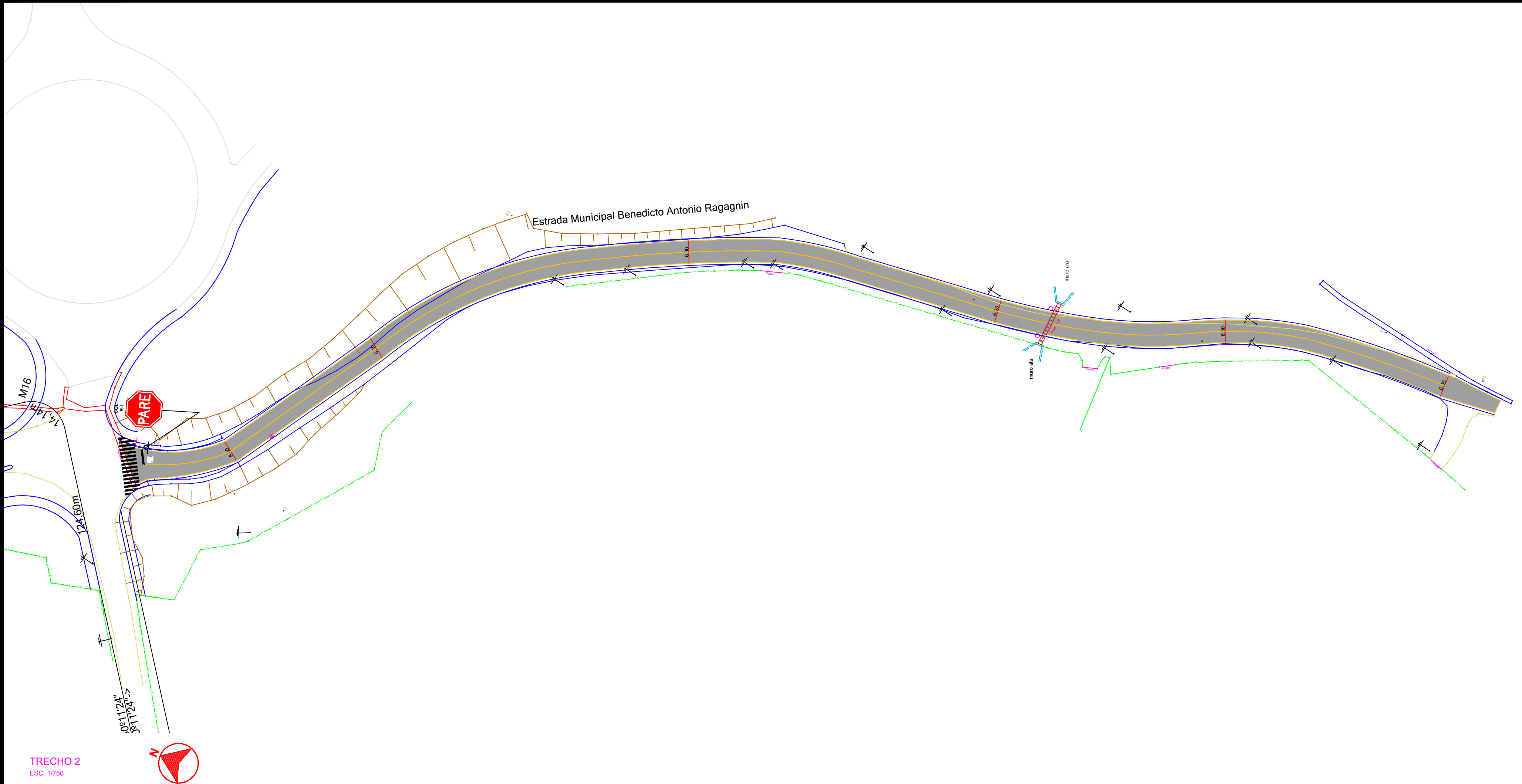
SINALIZAÇÃO HORIZONTAL		
PINTURA COR BRANCA		
TIPO	m²	
LMS-1	1,18	
LMS-2	19,92	
LBO	267,67	
LDP	1,20	
SIP	3,20	
		TOTAL: 293,17 m²

PREFEITURA DO MUNICÍPIO DE ITATIBA

SECRETARIA DE OBRAS

AVENIDA LUCIANO CONSOLINE, Nº 600, JARDIM DE LUCCA , ITATIBA - SP, CEP 13253-205

	ASSUNTO: OBRAS DE MELHORIAS DA ESTRADA MUNICIPAL BENEDICTO ANTONIO RAGAGNIM		FOLHA 1/3	
	LOCAL: ESTRADA MUNICIPAL BENEDICTO ANTONIO RAGAGNIM			
	Processo: -	PROJETO: DEPARTAMENTO DE MOBILIDADE E TRÂNSITO		Rev 0
	DATA: 03/2025	ESCALA: 1:2.000	DESENHO: Fabio A. Pizzi - Desenhista	



TRECHO 2
ESC. 1/750

QUANTITATIVO PARA SINALIZAÇÃO VERTICAL						
PLACA	CÓD.	QTDD	DESCRIÇÃO	DIMENSÕES	m² unitário	m² TOTAL
	R-1	01	Parada obrigatória	lado 0,25m	0,30	1,50
	-	01	Coluna PP padrão CET-SP	3,6m x 2.½" galv. a fogo		
	-	01	Braçadeira coluna PP	2.½" x 0,6m galv. a fogo		

CONFORME MANUAIS CONTRAN VOL 1,2,3 - SINALIZAÇÃO VERTICAL

SINALIZAÇÃO HORIZONTAL
PINTURA COR BRANCA
TOTAL: 31,00 m²
PINTURA COR AMARELA
TOTAL: 44,00 m²

CONFORME MANUAL CONTRAN VOL IV - SINALIZAÇÃO HORIZONTAL

PREFEITURA DO MUNICÍPIO DE ITATIBA

SECRETARIA DE OBRAS
AVENIDA LUCIANO CONSOLINE, Nº 600, JARDIM DE LUCCA, ITATIBA - SP, CEP 13253-205

ASSUNTO: OBRAS DE MELHORIAS DA ESTRADA MUNICIPAL BENEDICTO ANTONIO RAGAGNIM		FOLHA
LOCAL: ESTRADA MUNICIPAL BENEDICTO ANTONIO RAGAGNIM		2/3
Processo: -	PROJETO: DEPARTAMENTO DE MOBILIDADE E TRÂNSITO	Rev 0
DATA: 03/2025	ESCALA: 1:750	
DESENHO: Fabio A. Pizzi - Desenhista		




PINTURA DE EIXO CENTRAL NA COR AMARELA LARGURA = 0,12m	
	TOTAL: 450,00 m²

CONFORME MANUAL CONTRAN VOL IV – SINALIZAÇÃO HORIZONTAL

PREFEITURA DO MUNICÍPIO DE ITATIBA

SECRETARIA DE OBRAS
AVENIDA LUCIANO CONSOLINE, Nº 600, JARDIM DE LUCCA , ITATIBA - SP, CEP 13253-205

	ASSUNTO: OBRAS DE MELHORIAS DA ESTRADA MUNICIPAL BENEDITO ANTONIO RAGAGNIM		FOLHA 3/3	
	LOCAL: ESTRADA MUNICIPAL BENEDITO ANTONIO RAGAGNIM			
	Processo: -	PROJETO: DEPARTAMENTO DE MOBILIDADE E TRÂNSITO		Rev 0
	DATA: 03/2025	ESCALA: 1:4.000	DESENHO: Fabio A. Pizzi - Desenhista	